

PUG PLAN URBANISTIC GENERAL

comuna : MARCA
localitatea : MARCA

REGLEMENTARI URBANISTICE

LEGENDA

- LIMITE**
 - LIMITA INTRAVILANULUI PROPUS
 - LIMITA TERENULUI ADMINISTRATIV AL COMUNEI
 - LIMITA ZONEI CENTRALE
- ZONIFICARE FUNCTIONALA**
 - ZONA PENTRU LOCUINTE-REGIM MIC-MEDIU DE INALTIME
 - ZONA INSTITUTII PUBLICE SI SERVICII
 - ZONA UNITATI INDUSTRIALE/DEPOZITARE
 - ZONA UNITATI AGRICOLE
 - SPATII PLANTATE AGREMENT SPORT
 - TERENURI AGRICOLE IN INTRAVILAN
 - ZONA GOSPODARIE COMUNALA/CIMITIRE
 - ZONA CONSTRUCTII AFERENTE LUCRARILOR TEHNICO-EDILITARE
 - ZONA OBIECTIVE CU VALOARE DE PATRIMONIUM
 - ZONA CU DESTINATIE SPECIALA
 - ZONA CAI DE COMUNICATIE RUTIERA SI AMENAJARI AFERENTE
 - ZONA CAI DE COMUNICATIE FERROVIARA SI AMENAJARI AFERENTE
 - APE
 - TERENURI FORESTIERE
 - TERENURI CE NECESITA MASURI DE PROTECTIE - INUNDATI
 - TERENURI CE NECESITA MASURI DE PROTECTIE - ALUNECARI
- REGLEMENTARI**
 - ZONE NECESAR A FI PROTEJATE:
 - ZONE PROTEJATE PE BAZA NORMATELOR SANITARE
 - ZONE PROTEJATE FATA DE CONSTRUCTII SI CULOARE TEHNICE
 - SIT ARHEOLOGIC SI ZONA DE PROTECTIE FATA DE OBIECTIVELE CU VALOARE DE PATRIMONIUM
 - VATRA SATULUI - SEC. XVIII (PERIOADA IOSEFINA/1768-1773)
 - ZONA PROTEJATA URBANISTIC
 - INTERDICTIE DEFINITIVA DE CONSTRUIRE
 - INTERDICTIE TEMPORARA DE CONSTRUIRE PANA LA INTOCMIRE PUZ (vezi planasa U05 - Unitati teritoriale de referinta)
 - PUNCT DE COLECTARE SELECTIVA A DESEURILOR

LOCALITATEA MARCA

BILANT AL TERITORIULUI INTRAVILAN PROPUIS PENTRU TRUPURI		
SIMBOL TRUP	DENUMIRE TRUP	SUPRAFATA (ha)
A1	Localitatea Marca	311.81
A2	Zona de locuit "Imas"	4.91
A3	Zona de locuit	0.32
A4	Zona de locuit catun "Slatina"	13.45
A5	Zona de locuit	2.34
A6	Ferma de animale	0.65
A7	Cimier	1.59
A8	Zona de locuit catun "Zastau"	2.27
A9	Zona protejata "Cetate dacica"	0.27
A10	Zona de locuit	0.79
A11	Zona de locuit	0.87
A12	Zona de locuit	0.32
A13	Zona de locuit "Cheile Barcaului"	0.73
A14	Cariera de piatra	0.74
A15	Cimier	0.27
A16	Rezervor apa	0.20
TOTAL		341.83

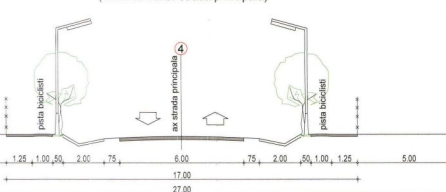
BILANT TERITORIAL PE CATEGORII DE FOLOSINTA PENTRU TERENURILE DIN INTRAVILAN

ZONE FUNCTIONALE	EXISTENT		PROPUIS LOCALITATEA MARCA	
	SUPRAFATA (ha)	PROCENT % din total intravilan	SUPRAFATA (ha)	PROCENT % din total intravilan
LOCUINTE SI FUNCTIUNI COMPLEMENTARE	190.00	79.00	281.55	82.36
UNITATI INDUSTRIALE SI DEPOZITARE	3.40	1.40	3.40	0.99
LANTAT AGRO-SOCCOUBENICE	2.00	0.80	4.92	1.41
INSTITUTII SI SERVICII DE INTERES PUBLIC	11.00	4.60	11.36	3.33
CAI DE COMUNICATIE SI TRANSPORT				
RUTIER din care:				
Drumuri judetene			17.46	5.11
Drumuri comunale			4.85	
Strazi			12.67	
SPATII VERZI, SPORT, AGREMENT, PROTECTIE	5.30	2.20	14.51	4.24
CONSTRUCTII TEHNICO-EDILITARE			0.40	0.12
GOSPODARIE COMUNALA/CIMITIRE	4.60	1.90	4.06	1.19
DESTINATIE SPECIALA				
APE + TERENURI LIBERE	5.20	2.10	4.25	1.25
PADURI				
TERENURI NEPRODUCTIVE				
TOTAL INTRAVILAN	240.90	100.00	341.83	100.00

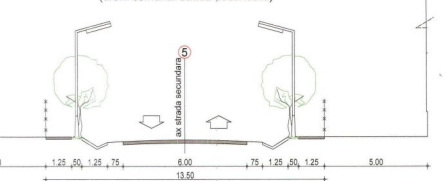
EXTINDERE INTRAVILAN = 100.93 ha



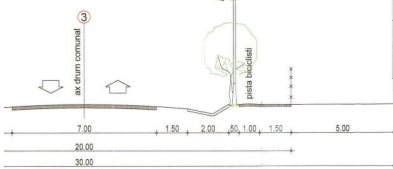
Profil strada de categoria IV sectiunea 4-4 (drum comunal-strada principala)



Profil strada de categoria IV sectiunea 5-5 (drum comunal-strada secundara)



Profil strada de categoria III sectiunea 3-3 (drum comunal)



PROFILI STRAZI scara 1/100

ART PROJECT

Str. Pantelii nr.4
Ml. Rav. 0250 662004-mobil 0744 165317

Catolatesa: am. Doine Neajur
Proiectat: am. Mircea Neajur
Verificat: am. Doine Neajur

Denumirea proiectului: PLAN URBANISTIC GENERAL al comunei MARCA si sat. Slatina

Amplasament: judetul Slatina, comuna MARCA

Beneficiar: Primaria comunei MARCA

Scara: 1/5000

Titlu planse: PLAN URBANISTIC GENERAL REGLEMENTARI URBANISTICE localitatea MARCA

Numar planse: U07