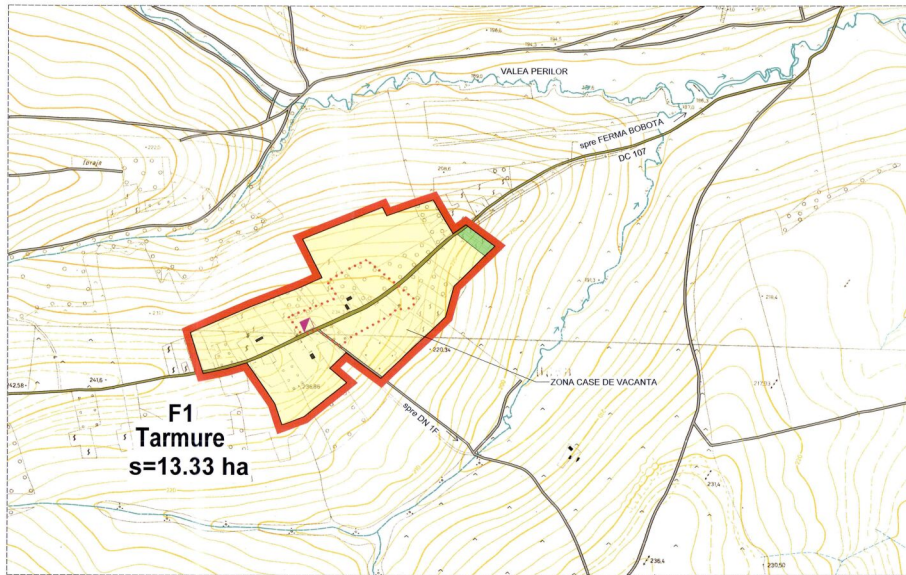


PUG

PLAN URBANISTIC
GENERAL
SARMASAG
TARMURE

comuna :
localitatea :

REGLEMENTARI URBANISTICE



LEGENDA

- LIMITE
 - LIMITA INTRAVILANULUI PROPUȘ
 - LIMITA TERENULUI ADMINISTRATIV AL COMUNEI
 - LIMITA ZONEI CENTRALE
- ZONIFICARE FUNCTIONALA
 - ZONA PENTRU LOCUINTE-REGIM MIC-MEDIU DE INALTIME
 - ZONA INSTITUTII PUBLICE SI SERVICII
 - ZONA UNITATI INDUSTRIALE/DEPOZITARE
 - ZONA UNITATI AGRICOLE
 - SPATII PLANTATE AGREMENT.SPORT
 - TERENURI AGRICOLE IN INTRAVILAN
 - ZONA GOSPODARIE COMUNALA/CIMITIRE
 - ZONA CONSTRUCTII AFERENTE LUCRARILOR TEHNICO-EDILITARE
 - ZONA OBIECTIVE CU VALOARE DE PATRIMONIU
 - ZONA CU DESTINATIE SPECIALA
 - ZONA CAI DE COMUNICATIE RUTIERA SI AMENAJARI AFERENTE
 - ZONA CAI DE COMUNICATIE FERVIARA SI AMENAJARI AFERENTE
 - APE
 - TERENURI FORESTIERE
 - TERENURI CE NECESITA MASURI DE PROTECTIE (INUNDATII , ALUNECARI)
 - TERENURI NEPRODUCTIVE
 - DN DRUMURI NATIONALE
 - DJ DRUMURI JUDETENE
 - DC DRUMURI COMUNALE
 - STRAZI CU IMBRACAMINTE DEFINITIVA
 - TRASEE PIETONALE
 - STRAZI PROPUSE
- REGLEMENTARI
 - ZONE NECESAR A FI PROTEJATE :
 - ZONA DE PROTECTIE FATA DE OBIECTIVELE CU VALOARE DE PATRIMONIU
 - ZONE PROTEJATE PE BAZA NORMATELOR SANITARE
 - ZONE PROTEJATE FATA DE CONSTRUCTII SI CULOARE TEHNICE
 - ZONE PROTEJATE CU VALOARE ISTORICA
 - INTERDICTIE DEFINITIVA DE CONSTRUIRE
 - INTERDICTIE TEMPORARA DE CONSTRUIRE PANA LA INTOCMIRE PUZ (vezi plansa U05 - Unitati teritoriale de referinta)
 - PUNCT DE COLECTARE SELECTIVA A DESEURILOR

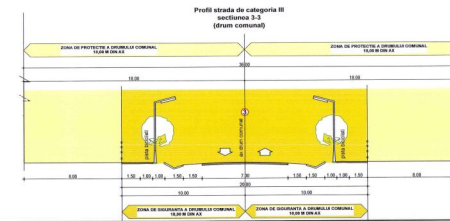

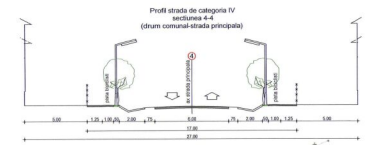
LOCALITATEA TARMURE BILANT TERITORIAL PE CATEGORII DE FOLOSINTA PENTRU TERENURILE DIN INTRAVILAN

ZONE FUNCTIONALE	EXISTENT		PROPUȘ	
	SUPRAFATA (ha)	PROCENT % din total intravilan	SUPRAFATA (ha)	PROCENT % din total intravilan
LOCUINTE SI FUNCTII COMPLEMENTARE	3.90	43.09	12.64	96.23
UNITATI INDUSTRIALE SI DEPOZITE	-	-	-	-
UNITATI AGRO-ZOOTEHNICE	-	-	-	-
INSTITUTII SI SERVICII DE INTERES PUBLIC	-	-	-	-
CAI DE COMUNICATIE SI TRANSPORT	-	-	-	-
din care : Cai de comunicatie rutiera	0.60	6.63	0.50	3.75
Cai ferate	-	-	-	-
SPATII VERZI,SPORT,AGREMENT,PROTECTIE	4.40	48.62	0.19	0.02
CONSTRUCTII TEHNICO-EDILITARE	-	-	-	-
GOSPODARIE COMUNALA,CIMITIRE	0.15	1.66	-	-
DESTINATIE SPECIALA	-	-	-	-
APE	-	-	-	-
PADURI	-	-	-	-
TOTAL INTRAVILAN	9.05	100.00	13.33	100.00

TOTAL EXTINDERE = 4.28 ha

LOCALITATEA TARMURE BILANT AL TERITORIULUI INTRAVILAN PROPUȘ PE TRUPURI

SYMBOL TRUP	DENUMIRE TRUP	SUPRAFATA (ha)
F1	Localitatea propriu-zisa	13.33
	TOTAL	13.33



PROFILE CARACTERISTICE DE SCARA 1:200

ART PROJECT ZALAU

str. Parcului nr 4
tel./fax: 02610 662004-mobil:0744169317

Denumirea proiectului:
**PLAN URBANISTIC GENERAL
al comunei SARMASAG - Jld. Salaj**

Amplasament:
județul Salaj, comuna SARMASAG

Beneficiar:
primăria comunei Sarmasag

Scara:
1/5 000

Proiectat:
arh. Mircea Neșur

Verificat:
arh. Doina Neșur

Nr. contract:
02416.02.0000

Nr. proiect:
11.016.02.0000

Faza de pr.:
PUG

Denumire obiect:
PLAN URBANISTIC GENERAL

Titlu planșe:
**REGLEMENTARI URBANISTICE
localitatea Tarmure**

Numarul planșei:
U13