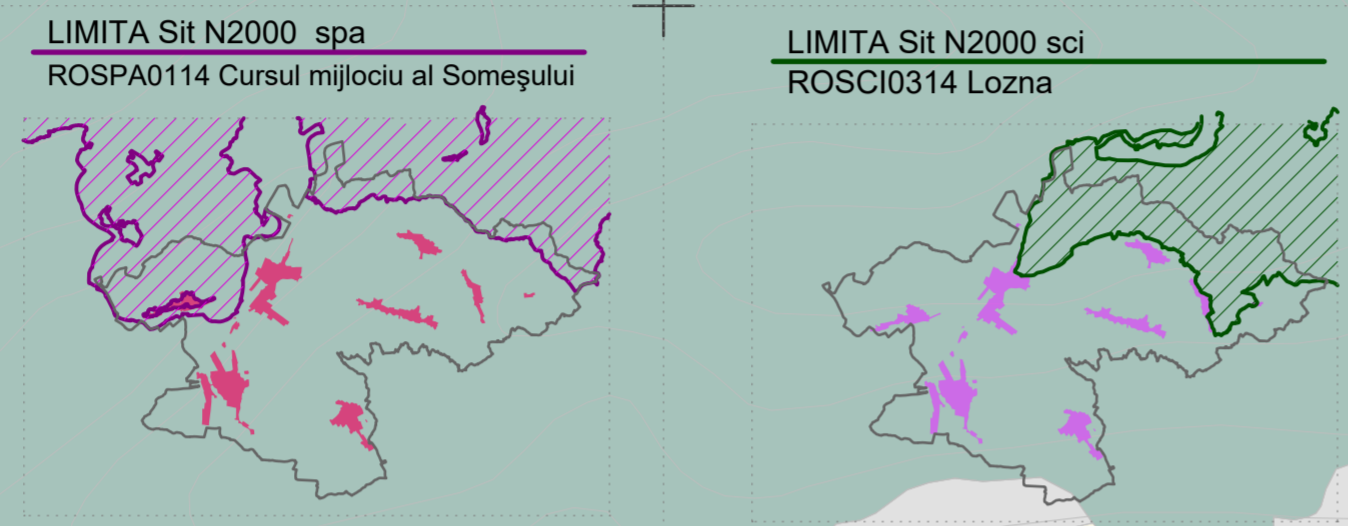


Bilant Situatia propusa

		SUPRAFATA HA	ZONA CENTRALA	ZONA DOTARI DE INTERES PUBLIC SI SERVICII/ COMERT	ZONA LOCUINTE PE PARCELA SI FUNCTIUNI COMPLEMENTARE	ZONA CULTE	ZONA MIXTA LOCUIRE / SPATII COMERCIALE	ZONA MIXTA AGROINDUSTRIALA	ZONA MIXTA COMERT / INDUSTRIE-DEPOZITARE	ZONA CIMITIR	ZONA GOSPODARIE COMUNALA	ZONA SPATII VERZI PUBLICE	ZONA CAI DE COMUNICATIE C.F.R. RUTIERA	ZONA C.F.R.	APE / CANALE
7.1	TESTIOARA	27,2033	1,9504	7,17	21,4876	-	-	0,2604	-	-	-	0,0342	2,1749	-	1,2958
7.2	LOCUIRE	3,6149	-	-	3,3612	-	-	-	-	-	-	-	0,2537	-	-
					92,98	-	-	-	-	-	-	-	7,02	-	-



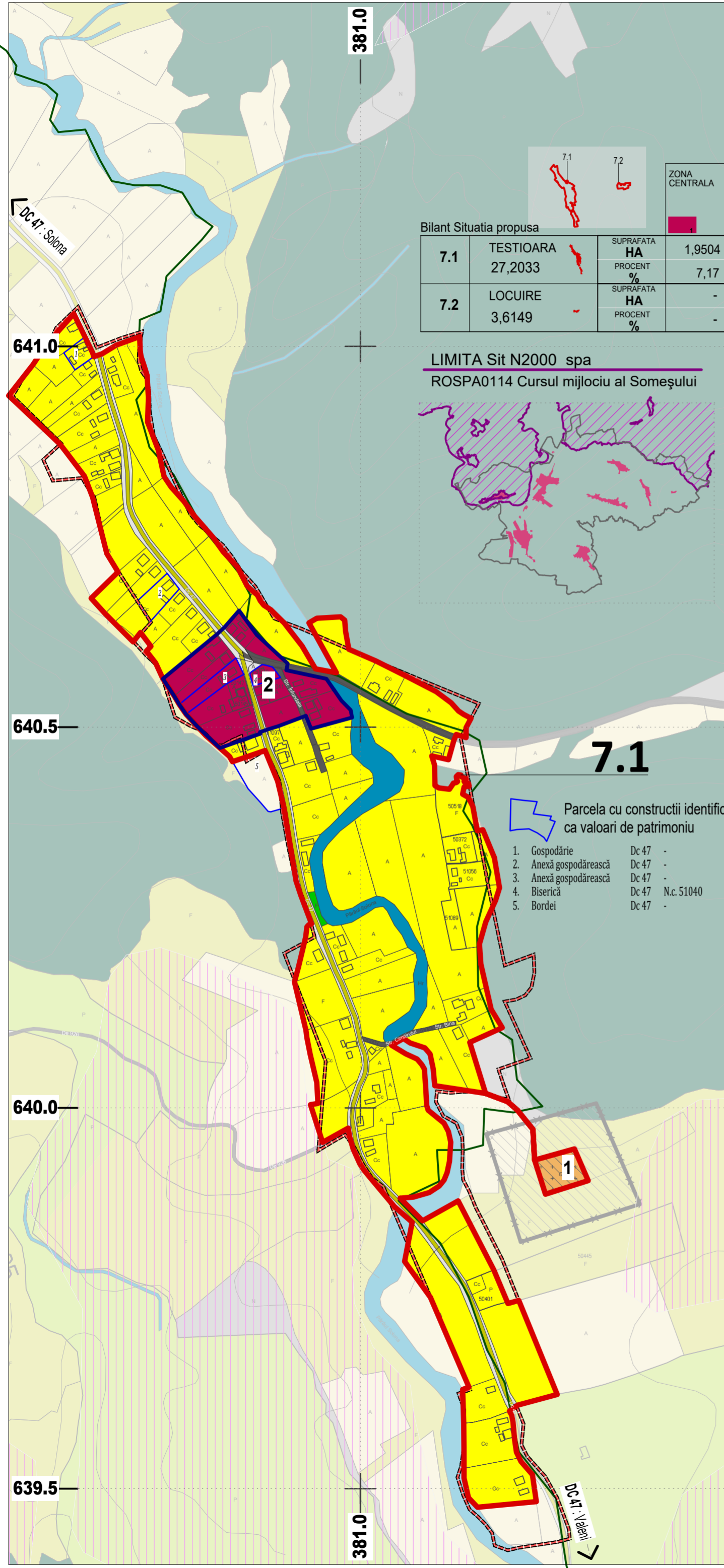
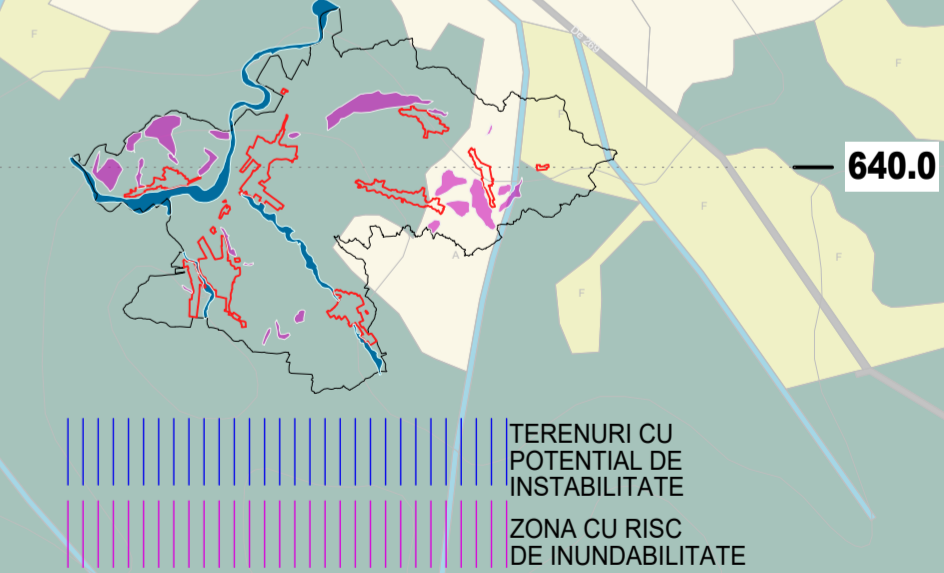
REGLEMENTARI URBANISTICE ZONIFICARE FUNCTIONALA LIMITE

- LIMITA INTRAVILANULUI EXISTENT
- LIMITA INTRAVILANULUI PROPU
- LIMITA ZONEI CENTRALE

- ### ZONIFICARE FUNCTIONALA
- ZONA CENTRALA
 - ZONA DOTARI DE INTERES PUBLIC SI SERVICII/ COMERT
 - ZONA LOCUINTE PE PARCELA SI FUNCTIUNI COMPLEMENTARE
 - BISERICI
 - ZONA MIXTA AGROINDUSTRIALA
 - ZONA MIXTA COMERT/INDUSTRIE
 - ZONA GOSPODARIE COMUNALA
 - ZONA CIMITIR
 - ZONA SPORT - AGREMENT
 - ZONA SPATII VERZI
 - ZONA CAI DE COMUNICATIE RUTIERA/ ZONE PROTECTIE SI SPATII VERZI (INTRAVILAN)
 - APE / CANALE

- ### CAII DE CIRCULATII
- DC 47 : SURDUC - VALENI
 - DC 47

- ### RISURI NATURALE
- (CONFORM STUDIULUI ZONELOR DE RISC)



- 7.1
- Parcela cu constructii identificate ca valori de patrimoniu
- Gospodarie Dc 47 -
 - Anexa gospodareasca Dc 47 -
 - Anexa gospodareasca Dc 47 -
 - Biserica Dc 47 N.c. 51040
 - Bordei Dc 47 -

- 7.2
- ## TEŞTIOARA
- Cimitir Teştioara
 - CAMIN CULTURAL Testioara

SEF PROIECT	Urb. Radu Stefan Andreescu	DATA	Feb. 2019	BENEFICIAR	Primaria Comunei Surduc Judetul Salaj Satele Surduc, Turbuta, Cristoltei, Solona, Testioara	PROIECT	DU23	
	PROIECTAT/ DESENAT	Urb. Roxana Maria Andreescu	SCARA	1:5000	DENUMIRE PROIECT	ACTUALIZARE PLAN URBANISTIC GENERAL COMUNA SURDUC, JUDETUL SALAJ	FAZA	P.U.G
				PLANSA	4.1.7	DENUMIRE PLANSA	REGLEMENTARI URBANISTICE ZONIFICARE FUNCTIONALA SAT TESTIOARA	